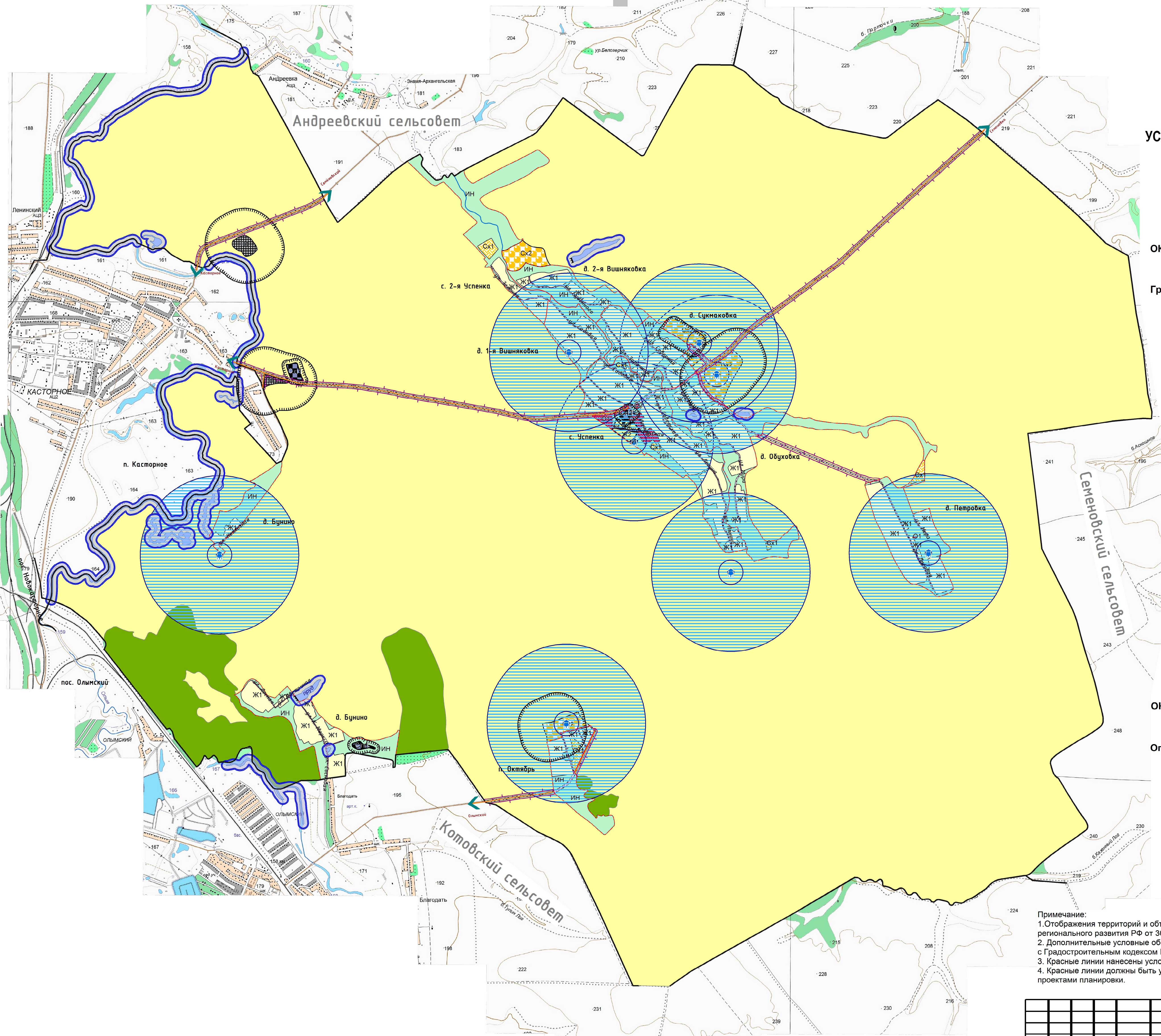
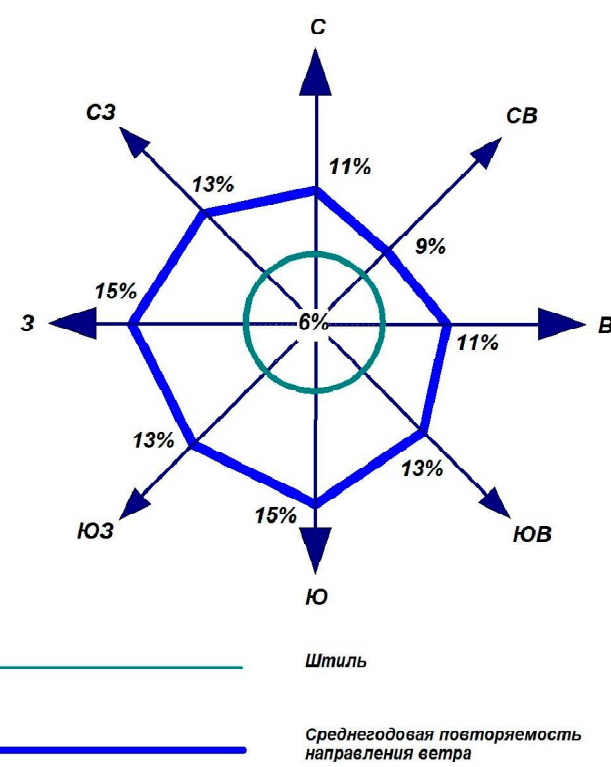


Курская область  
Касторенский район  
Успенский сельсовет  
Правила землепользования и застройки

Карта границ зон с особыми условиями использования территории муниципального образования



УСЛОВНЫЕ ОБОЗНАЧЕНИЯ

Границы

- Граница района
- Граница сельсовета
- Граница населенного пункта

ОКС Гидротехнические сооружения

- Плотина

Градостроительное зонирование

- Зона застройки индивидуальными жилыми домами (Ж1)
- Зона застройки малоэтажными жилыми домами (Ж2)
- Зона делового, общественного и коммерческого назначения (О1)
- Зона размещения объектов социального и коммунально-бытового назначения (О2)
- Производственная зона (П1)
- Зона транспортной инфраструктуры (Т)
- Зона инженерной инфраструктуры (И)
- Зона сельскохозяйственных угодий (Сх1)
- Зона, занятая объектами сельскохозяйственного назначения (Сх2)
- Зона специального назначения, связанная с захоронениями (Сп1)
- Зона иного назначения, в соответствии с местными условиями (территория общего пользования, ИН)

Территории, не подлежащие градостроительному зонированию

- Земли сельскохозяйственного назначения
- Земли лесного фонда
- Водоем (озеро, пруд, обводненный карьер, водохранилище)
- Водоток (река, ручей, канал)

ОКС инженерной инфраструктуры

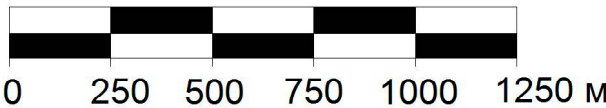
- Водонапорная башня

Ограничения использования территорий

- Зона санитарной охраны источника водоснабжения
- Водоохранная зона
- Прибрежная защитная полоса
- Санитарно-защитная зона
- Охранная зона

Примечание:  
1. Отображения территорий и объектов выполнены в соответствии с приказом Министерства регионального развития РФ от 30.01.2012 г. №19;  
2. Дополнительные условные обозначения разработаны исполнителем в соответствии с Градостроительным кодексом РФ;  
3. Красные линии нанесены условно;  
4. Красные линии должны быть установлены в соответствии с разработанными и утвержденными проектами планировки.

Масштаб 1:25000



							Договор № 6.8.1 от 24.04.2014 г.					
							Правила землепользования и застройки муниципального образования Успенский сельсовет Касторенского района Курской области					
	Изм.	Изм. уч.	Лист	№ док.	Подп.	Дата	Часть III. Карта градостроительного Успенский сельсовет Касторенского района Курской области	Стадия	Лист	Листов	Проектная группа "Градо"	
	ГИП		Никитов А.Ю.					П	2	2		
	Разработал		Шуклин									
							Карта границ зон с особыми условиями использования территории муниципального образования Успенский сельсовет Касторенского района Курской области. Масштаб 1 : 25000					