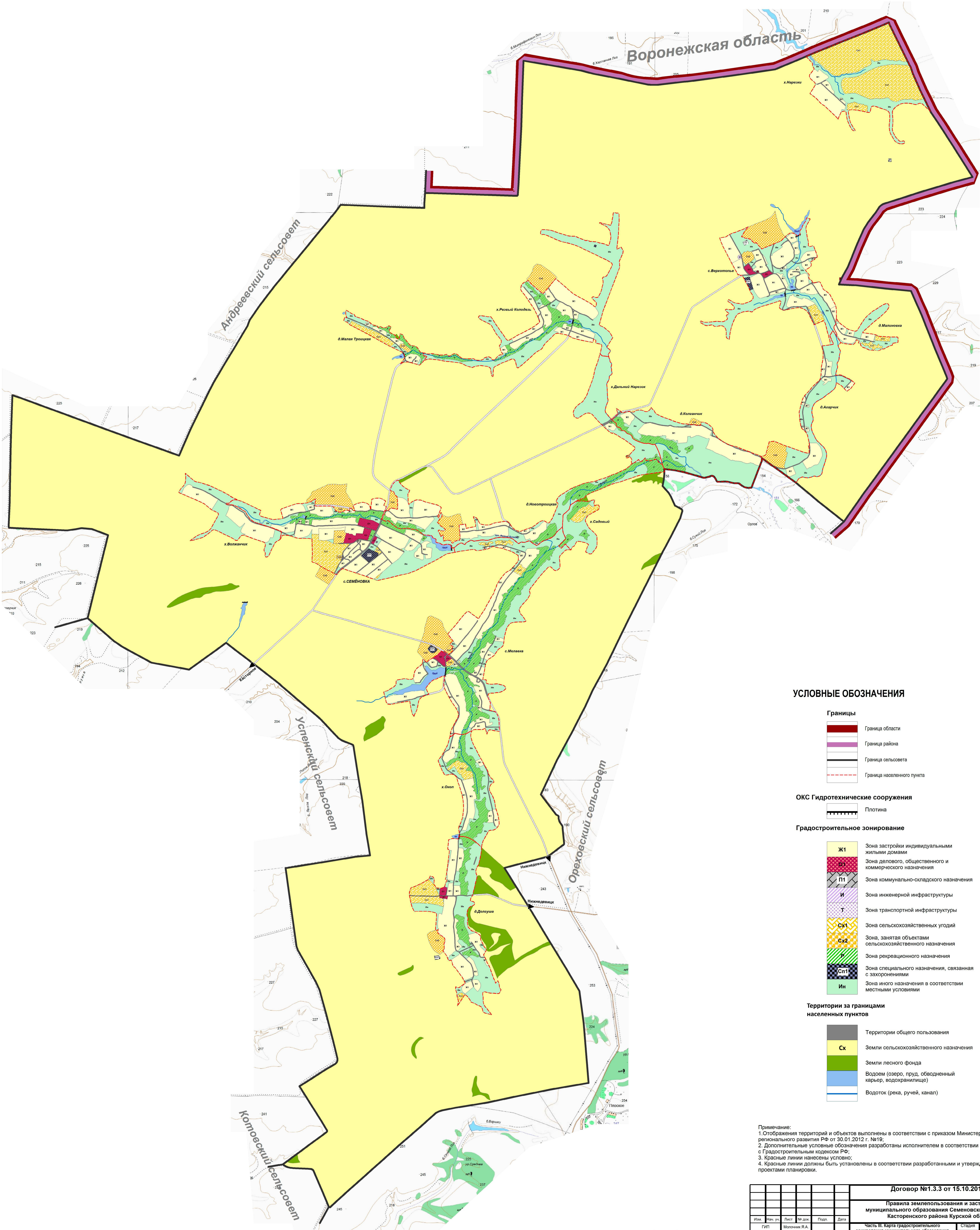
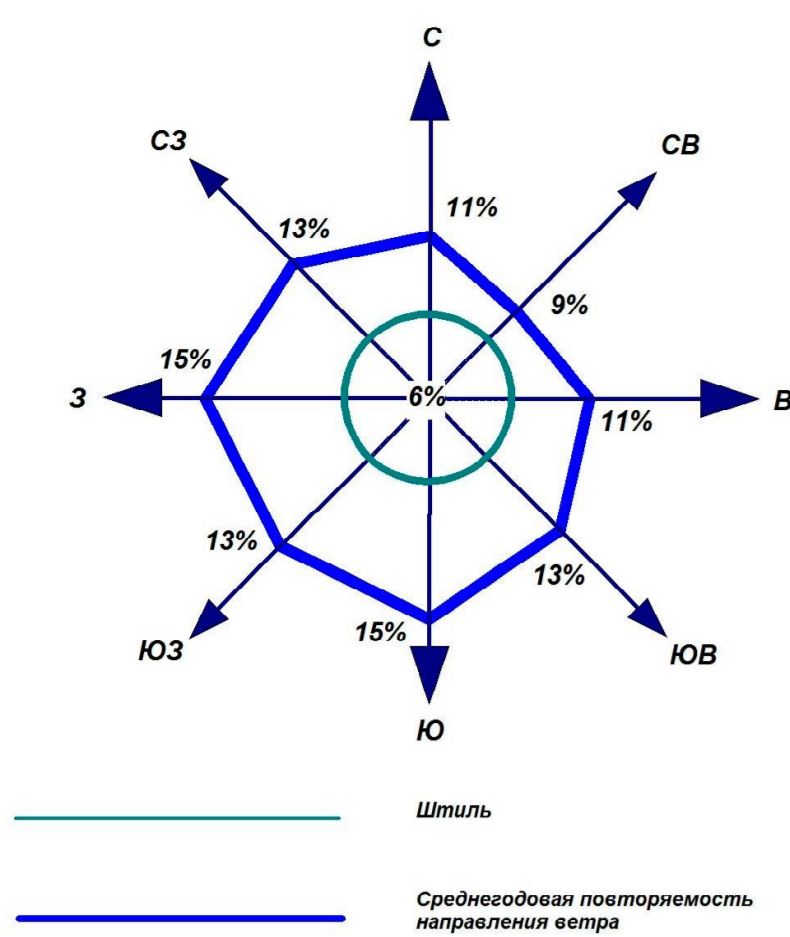


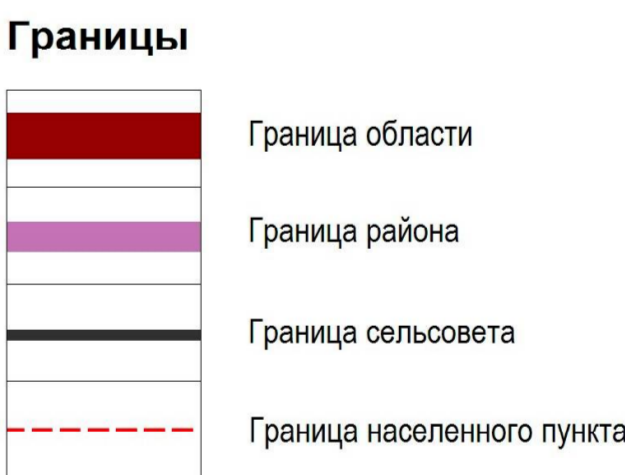
Курская область
Касторенский район
Семеновский сельсовет

Правила землепользования и застройки

Карта градостроительного зонирования
территории муниципального образования



УСЛОВНЫЕ ОБОЗНАЧЕНИЯ



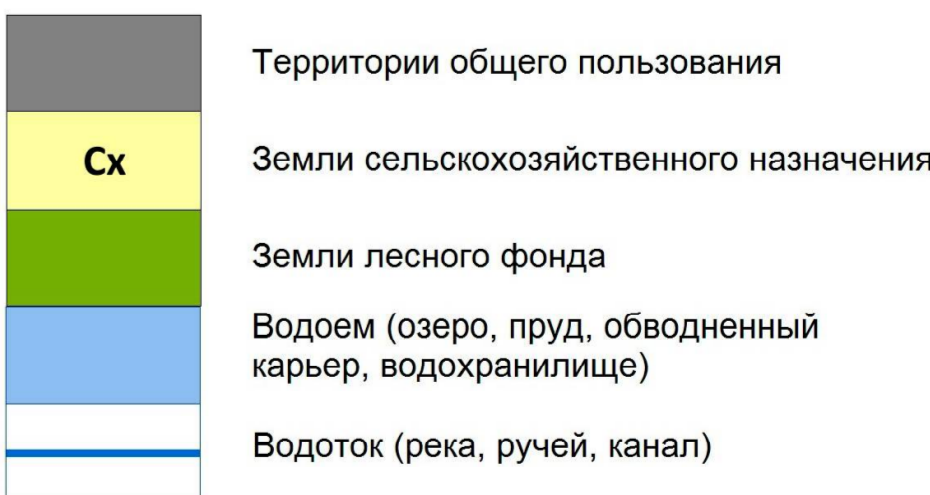
ОКС Гидротехнические сооружения



Градостроительное зонирование

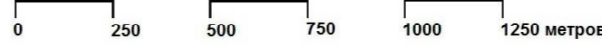


Территории за границами населенных пунктов



Примечание:
1. Отображения территорий и объектов выполнены в соответствии с приказом Министерства регионального развития РФ от 30.01.2012 г. №19;
2. Дополнительные условные обозначения разработаны исполнителем в соответствии с Градостроительным кодексом РФ;
3. Красные линии нанесены условно;
4. Красные линии должны быть установлены в соответствии разработанными и утвержденными проектами планировки.

Масштаб 1:25000



| | | | | | | |
|--|---------------|------|--------|---------------------------------|-----------------------------|--------|
| | | | | Договор №1.3.3 от 15.10.2013 г. | | |
| Правила землепользования и застройки муниципального образования Семеновский сельсовет Касторенского района Курской области | | | | | | |
| Имя | Имя.ин | Лист | № док. | Печат | Дата | |
| ГМП | Молчанов Р.А. | | | | | |
| Разработал | Иванов А.Ю. | | | | | |
| Часть III. Карта градостроительного зонирования муниципального образования Семеновский сельсовет Касторенского района Курской области | | | | | Страница | Листов |
| | | | | | П | 1 2 |
| Карта градостроительного зонирования территории муниципального образования Семеновский сельсовет Касторенского района Курской области. Масштаб 1 : 25000 | | | | | Проектная группа "Градо" | |