

Курская область

Касторенский район

Краснознаменский сельсовет


Правила землепользования и застройки

Карта границ зон с особыми условиями использования территории муниципального образования



УСЛОВНЫЕ ОБОЗНАЧЕНИЯ

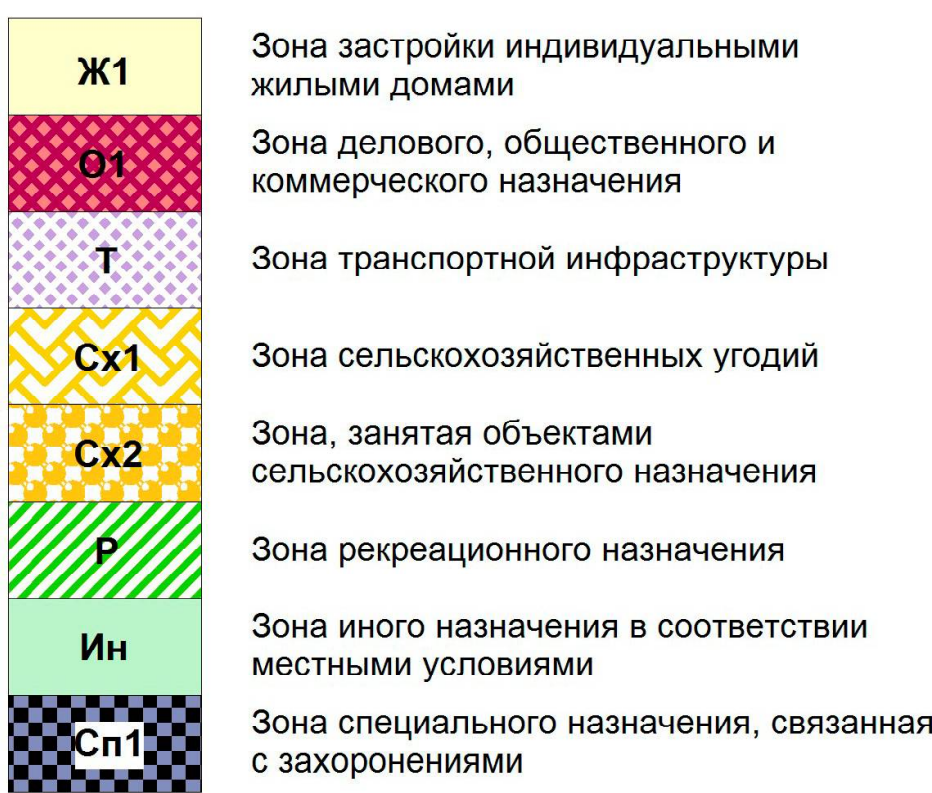
Границы



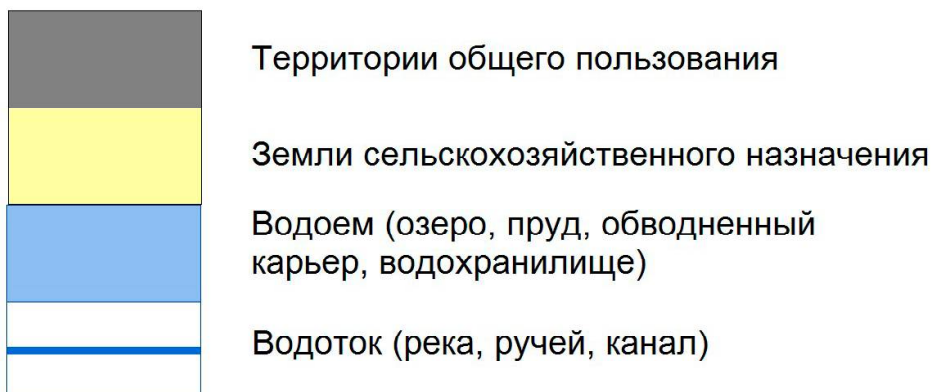
ОКС Гидротехнические сооружения



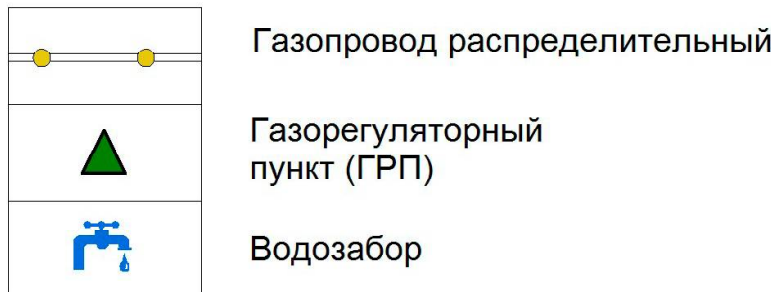
Градостроительное зонирование



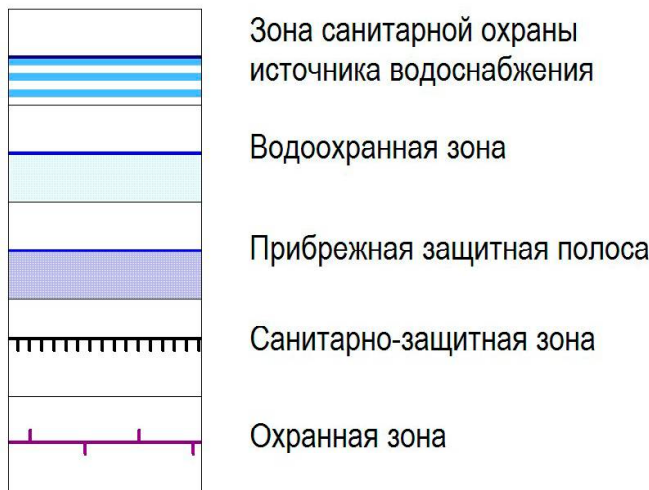
Территории, не подлежащие градостроительному зонированию



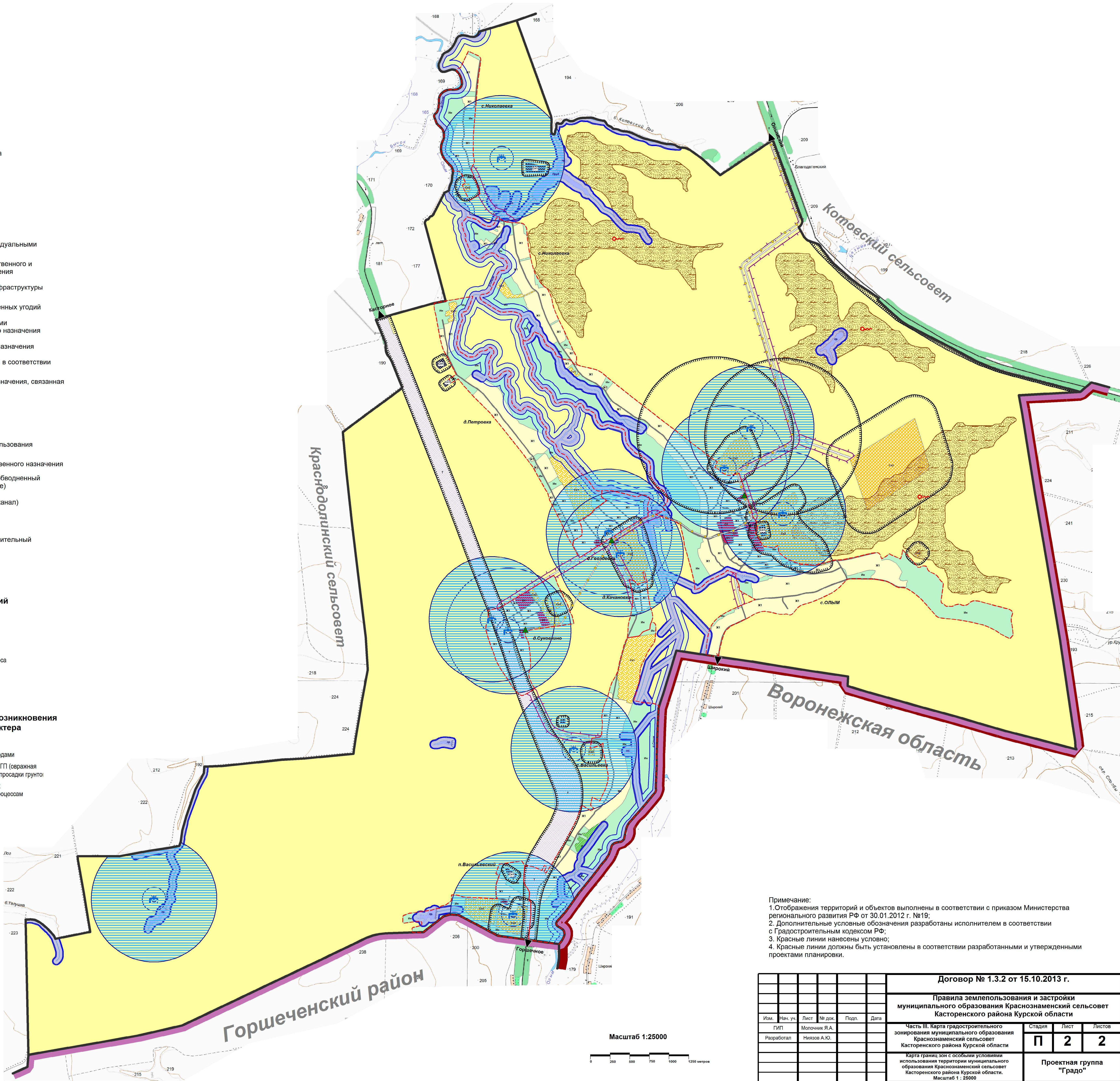
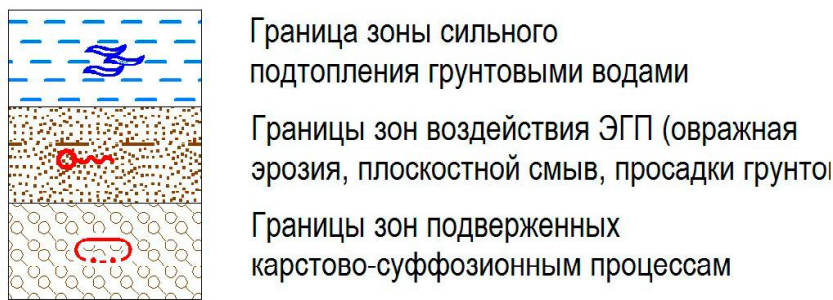
ОКС инженерной инфраструктуры



Ограничения использования территорий



Границы территорий, подверженных риску возникновения ЧС природного и техногенного характера



Примечание:  
1. Отображения территорий и объектов выполнены в соответствии с приказом Министерства регионального развития РФ от 30.01.2012 г. №19;  
2. Дополнительные условные обозначения разработаны исполнителем в соответствии с Градостроительным кодексом РФ;  
3. Красные линии нанесены условно;  
4. Красные линии должны быть установлены в соответствии разработанными и утвержденными проектами планировки.

						Договор № 1.3.2 от 15.10.2013 г.		
						Правила землепользования и застройки муниципального образования Краснознаменский сельсовет Касторенского района Курской области		
Изм.	Числ. уч.	Лист	№ док.	Подп.	Дата	Часть III. Карта градостроительного зонирования муниципального образования Краснознаменский сельсовет Касторенского района Курской области	Стадия	Лист
ГМП	Молочник Я.А.	Разработал	Низов А.Ю.				П	2
						Карта границ зон с особыми условиями использования территории муниципального образования Краснознаменский сельсовет Касторенского района Курской области. Масштаб 1 : 25000	Проектная группа "Градо"	